

Проект границ зон действия публичного сервитута площадью 348 кв. м на кадастровом плане территории кадастрового квартала 29:28:109138. Подготовлен на основании статьи 23 Земельного кодекса Российской Федерации, Федерального закона от 25.10.2001 № 137-ФЗ "О введении в действие Земельного кодекса Российской Федерации". Местоположение установлено относительно ориентира - здания, расположенного за пределами границ земельного участка по адресу : Архангельская область, городской округ Северодвинск, Архангельское шоссе, д. 12, стр. 26, примерно в 35 м по направлению на юг от ориентира.



СОГЛАСОВАНО:





Председатель Комитета
по управлению муниципальным имуществом
и земельным отношениям

С.В. Николаев

Начальник Управления
строительства и архитектуры
Администрации Северодвинска

А.В. Бизюков

Условные обозначения:

- | | |
|---|--|
| 29:28:109138 | - номер кадастрового квартала; |
| 29:28:109138:42 | - кадастровый номер земельного участка; |
|  | - границы земельного участка; |
|  | - границы зон действия публичного сервитута; |
| :42: ЧЗУ1 | - обозначение части земельного участка; |
|  | - границы красных линий квартала; |
|  | - границы кадастрового квартала |